

# CIRCUITO / NATACIÓN

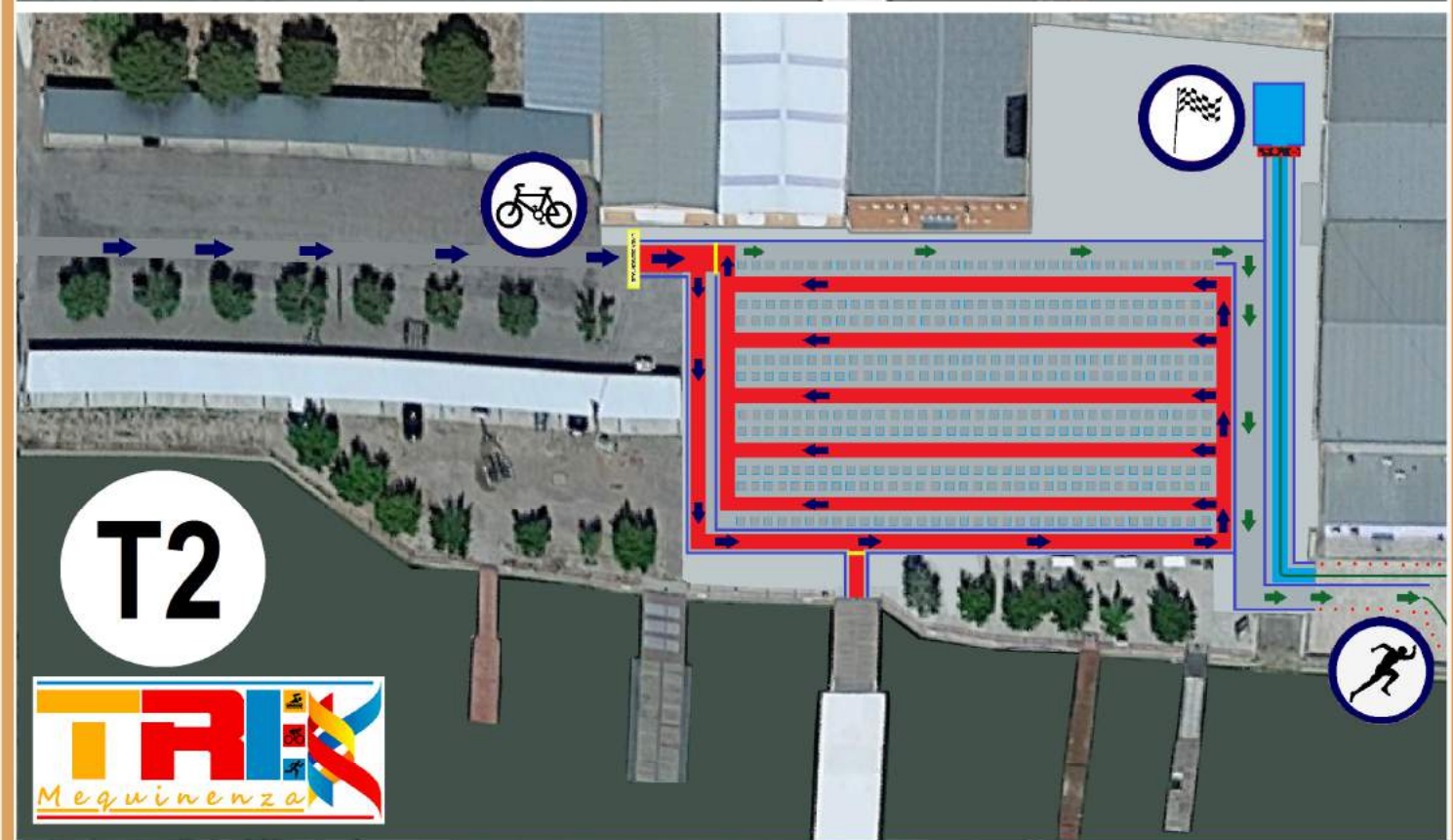
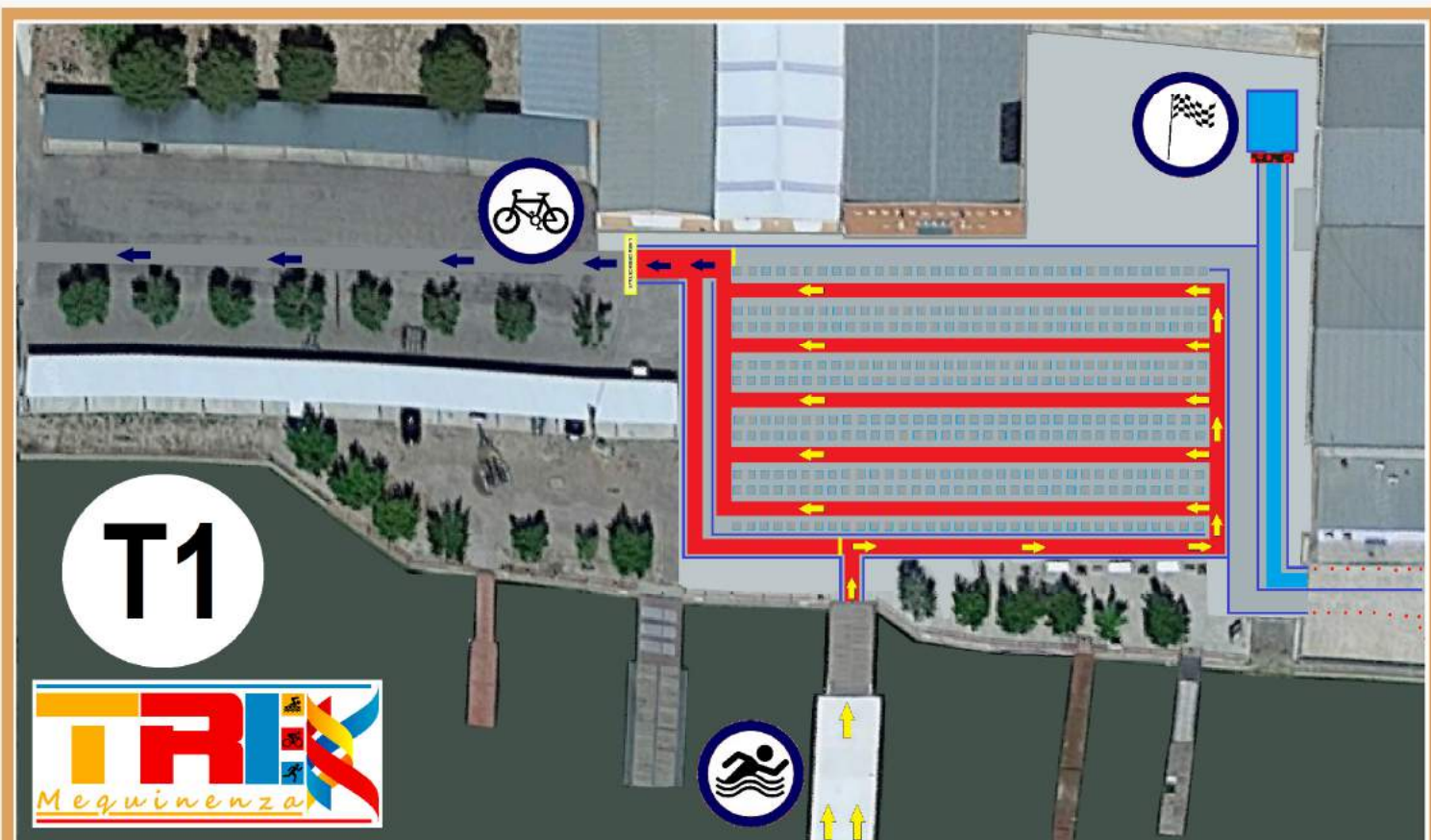
La prueba de natación transcurre en la parte final del embalse de Riba-roja, y donde los triatletas nadarán en el campo de regatas considerado uno de los mejores de España por su excelente accesibilidad, su lámina de agua estable y sus instalaciones deportivas a orillas del embalse. Los triatletas recorrerán 1.900 m. en una sola vuelta a un circuito de forma rectangular.



1. META, FINAL DE LA PRUEBA.
2. ZONA DE TRANSICIÓN.
3. SECRETARÍA, RECOGIDA DE DORSALES, PUNTO INFORMATIVO.
4. RECINTO DE AVITUALLAMIENTO FINAL, ENTREGA DE TROFEOS.
5. GUARDARROPAS, DUCHAS, ASEOS, VESTUARIOS.
6. PUNTO DE CECOP, OFICINA CONTROL DE SEGURIDAD PRUEBA.

# TRANSICIONES / T1 -T2

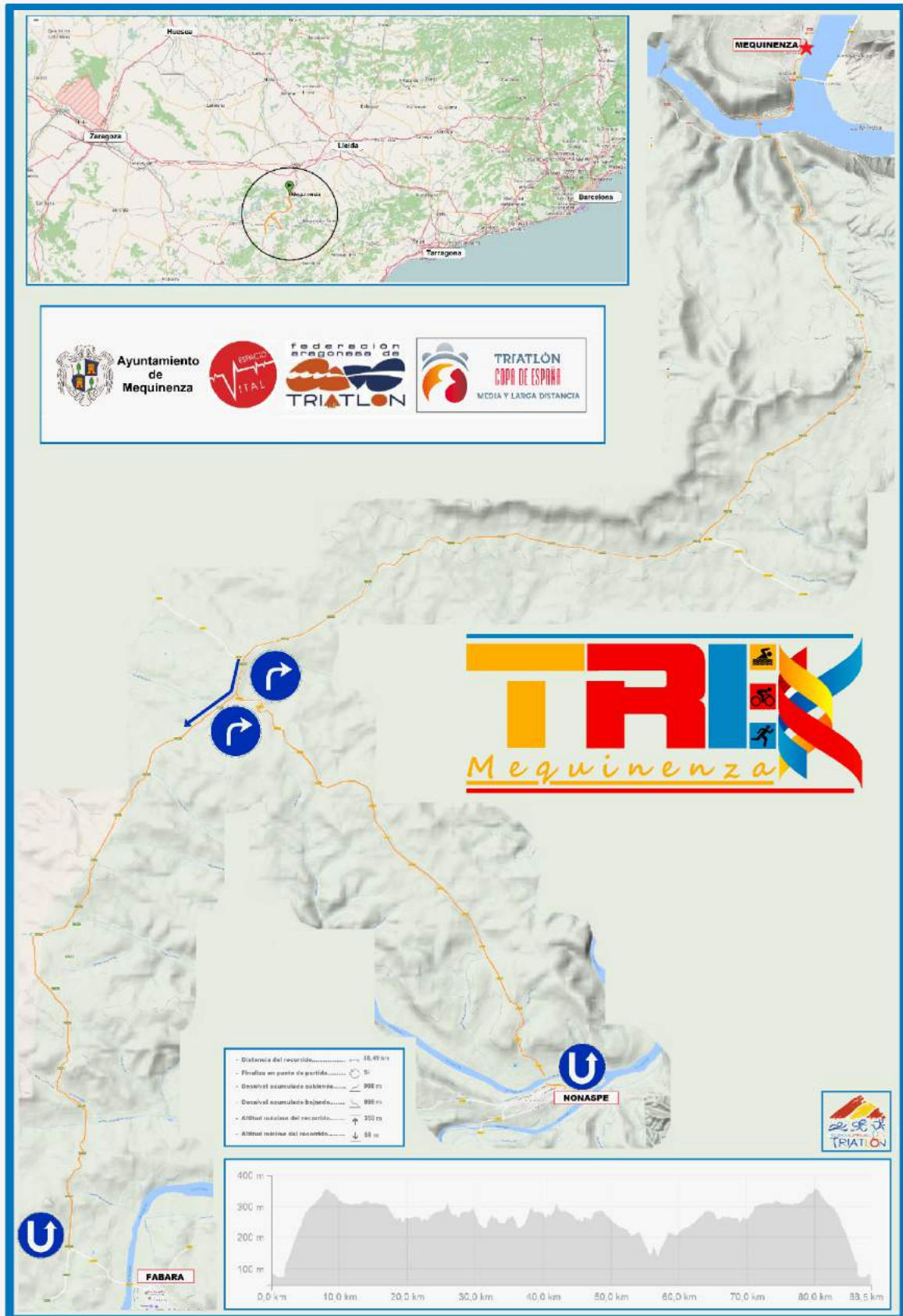
En la zona de Meta se situa la zona de transición donde los triatletas dispondrán de un rack unitario de bicicleta y caja para depositar las prendas y demás artículos utilizados en la prueba.  
En la imagen se detallan las direcciones a seguir en las diferentes transiciones ( T1 -T2 ), como la ubicación de la Meta.



# CIRCUITO / CICLISMO

El circuito de ciclismo discurre por los más bellos parajes y zonas de campo del Bajo Cinca y Bajo Aragón, donde se extienden grandes plantaciones de fruta de hueso, almendra y olivos. Está formado por una sola vuelta de 88 km desde Mequinenza hacia la localidad de Fabara, y seguidamente se dirige hacia el municipio de Nonaspe, donde una vez llegado, regresaremos hacia la localidad de inicio, Mequinenza.

El recorrido está compuesto por un comienzo explosivo, y seguidamente un continuo sube/baja constante, donde el buen triatleta apreciará el valor del sector ciclista con un desnivel aproximado de 1050m+ en el recorrido.



# CIRCUITO / A PIE

La prueba a pie transcurrirá por el paseo fluvial de la localidad, paralelo al embalse, y por la zona del centro, recorriendo gran parte del casco urbano, facilitando al familiar o acompañante un seguimiento visual del participante en varios puntos sin apenas desplazarse.  
El circuito es básicamente llano salvo dos pequeños repechos de acceso al centro de la localidad.

